












### Janvier

Site internet : [www.randos-paysdefayence.com](http://www.randos-paysdefayence.com)

Mail : [randos.paysdefayence@gmail.com](mailto:randos.paysdefayence@gmail.com)

**DEPARTS parking Centre Commercial Espace à MONTAUROUX (derrière boulangerie BERNARD)**  
**Vérifiez les heures de départ et arrivez 10 minutes avant**

Programme pouvant être modifié en fonction de la météo et de l'état du terrain

Difficulté	Date	Rando		Dénivelée	Distance	Durée	Covoit.
	Heure	Départ	Carte	Animateur		Téléphone	
	Mercredi 5 janvier 9 h 00	Route des Cols – MF de la Duchesse (A.R.) Maison Forestière du Malpey	3544 ET	100 m Françoise	7 km	2 h 00 06.28.36.17.10	2,50 €
	Vendredi 7 janvier 7 h 30	Colla Bassa et crête de l'Infernier Chateaufort Villevieille (parking église)	3742 OT	680 m Dominique	13 km	5 h 00 06.95.47.39.63	13 €
	Lundi 10 janvier 9 h 00	La Chèvre d'Or Option Castellaras de la Malle St Vallier col du Pilon	3543 ET	380 m + 150 m Yves	9 km + 3 km	4 h 00 + 1 h 00 06.87.37.65.00	3 €
	Mercredi 12 janvier 9 h 00	<b>Raquettes</b> : Circuit d'Andon ( <b>sur inscription</b> ) Andon	3542 ET	200 m Danielle	12 km	6 h 00 06.03.59.43.97	5,50 €
	Vendredi 14 janvier 7 h 30	Massif du Tanneron Tanneron tennis	3543 ET	650 m Roland	17 km	6 h 00 06.87.03.10.30	2 €
	Lundi 17 janvier 9 h 00	Circuit du Blavet - Bayonne Parking gorges du Blavet	3544 ET	400 m Françoise	10 km	4 h 00 06.28.36.17.10	2 €
	Mercredi 19 janvier 9 h 00	Ancienne sablière (A.R.) Pont d'Endre	3544 ET	100 m Yves	7 km	2 h 00 06.87.37.65.00	3 €
	Vendredi 21 janvier 7 h 30	Mont Macaron Tourrette Levens (parking du Plan)	3742 OT	650 m Dominique	13 km	5 h 00 06.95.47.39.63	12 €
	Lundi 24 janvier 9 h 00	Vallon des 3 Termes St Jean de Cannes (pont)	3544 ET	370 m Anne Marie	14 km	4 h 00 06.60.90.56.74	2,50 €
	Vendredi 28 janvier 7 h 30	Autour de Montferrat Montferrat	3543 OT	600 m Régis	13 km	5 h 30 06.28.13.94.12	4 €
	Lundi 31 janvier 9 h 00	Les hauteurs de Taradeau Taradeau	3544 OT	300 m Yves	11 km	4 h 00 06.87.37.65.00	9 €

## IMPORTANT

La randonnée sera réalisée dans le respect des consignes de la FFRP : conserver les « gestes barrières »

Le covoiturage pourra être pratiqué par les personnes disposant d'un pass sanitaire valide et portant le masque